

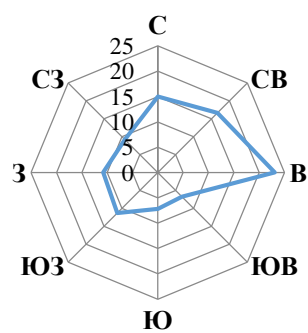
Климатические данные по МС Жезказган (область Улытау, Жезказганский район), Балкаш, Сарышаган (Карагандинская область, Актогайский район), Караганда (Карагандинская область, Бухар-Жырауский район), Каркаралы (Карагандинская область, Каркаралынский район), Корнеевка (Карагандинская область, Бухар Жырауский район), Жетыконур (область Улытау, Улытауский район), Толе би (Жамбылская область, Шуский район), Баршатас (область Абай, Айгозский район), Шемонаиха (ВКО, Шемонаихинский район).

Станции	Средняя минимальная температура воздуха (январь)	Средняя максимальная температура воздуха (июль)	Средняя скорость ветра за год	Число дней с снежным покровом	Число дней с жидкими осадками	Число дней с твердыми осадками
МС Жезказган	-19.4 °С	31.7°С	3.4 м/с	114	62	48
МС Балкаш	-18.1°С	29.4°С	4.4 м/с	94	72	55
МС Караганда	-18.6°С	26.8°С	3.5 м/с	147	92	89
МС Корнеевка	-18.4°С	25.8°С	3.5 м/с	153	92	95
МС Жетыконур	-17.8°С	33.0°С	3.1 м/с	98	36	23
МС Каркаралы	-19.2°С	25.0°С	4.3 м/с	93	86	77
МС Толе би	-12.8°С	33.6°С	1.5 м/с	76	52	22
МС Баршатас	-20.0°С	28.5°С	2.2 м/с	121	64	50
МС Шемонаиха	-22.0°С	27.4°С	2.5 м/с	157	96	76
МС Сарышаган	-17.1°С	30.6°С	3.4 м/с	92	43	28

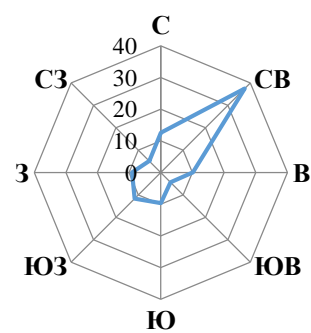
Повторяемость направлений ветра и штилей, %

Станции	С	СВ	В	ЮВ	Ю	ЮЗ	З	СЗ	Штиль
МС Жезказган	15	17	23	7	7	11	11	9	24
МС Балкаш	13	37	10	4	10	12	9	5	3
МС Караганда	10	13	13	12	16	18	11	7	12
МС Корнеевка	7	13	10	8	13	28	15	6	21
МС Жетыконур	15	22	15	10	9	12	10	7	40
МС Каркаралы	8	6	5	16	26	18	11	10	18
МС Толе би	13	16	8	10	19	6	16	12	55
МС Баршатас	22	32	5	15	8	9	5	4	38
МС Шемонаиха	22	12	8	5	26	14	5	8	32
МС Сарышаган	18	32	14	6	4	7	12	7	16

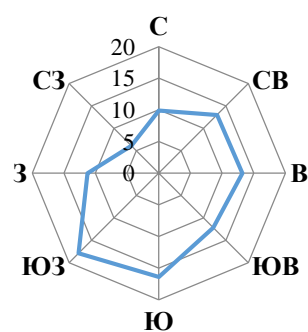
МС Жезказган



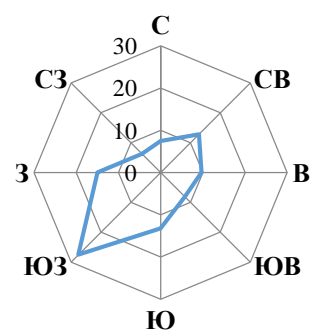
МС Балкаш



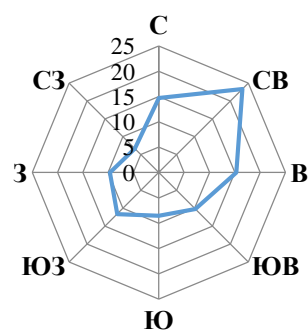
МС Караганда



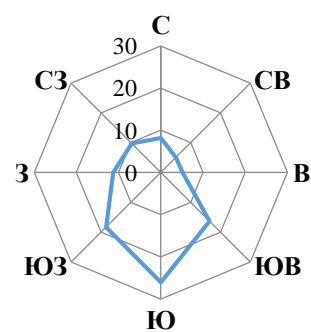
МС Корнеевка




МС Жетыконур



МС Каркаралы





Примечания:

- данная климатическая информация за разные периоды рассчитана в зависимости от года выпуска климатического справочника.
- скорость ветра, повторяемость превышения которой за год составляет 5% не входят в перечень продукции Государственного климатического кадастра <https://adilet.zan.kz/rus/docs/V2100023921>.

1. Объект: обогатительные фабрики № 1, 2 (г. Жезказган). Расположение объекта: Республика Казахстан, область Улытау, г. Жезказган, промышленная зона по ул. Жастар. Географические координаты: 42°47'20,20" С (с.ш.), 67°44'10,91" В (в.д.). – МС Жезказган
2. Объект: Обогажительная фабрика № 3 (г. Сатпаев). Расположение объекта: Республика Казахстан, область Улытау, г. Сатпаев, промышленная зона. Географические координаты: 47°52'19,02" С (с.ш.), 67°31'46,57" В(в.д.). – МС Жезказган.
3. Объект: Балхашская обогатительная фабрика. Расположение объекта: Республика Казахстан, Карагандинская область, г. Балхаш, промплощадка обогатительной фабрики. Географические координаты: 46°50'04,87" С (с.ш.), 74°56'38,85" В (в.д.). – МС Балкаш.
4. Объект: Нурказганская обогатительная фабрика. Расположение объекта: Республика Казахстан, Карагандинская область, Бухар-Жырауский район, промплощадка обогатительной фабрики. Географические координаты: 50°10'07,10" С (с.ш.), 73°00'10,93" В (в.д.). – МС Караганда.
5. Объект: Карагайлинская обогатительная фабрика. Расположение объекта: Республика Казахстан, Карагандинская область, Каркаралинский район, п. Карагайлы, промплощадка. Географические координаты: 49°22'48,32" С (с.ш.), 75°43'33,78" В (в.д.). – МС Каркаралы.
6. Объект: Жиландинская группа месторождений (Карашошак, Сары-Оба, Кипшакпай, Итауыз). Расположение объекта: Республика Казахстан, область Улытау, на землях г. Сатпаев. Географические координаты промплощадки: 48°09'34" N (с.ш.), 67°32'59" E (в.д.). – МС Жезказган.

7. Объект: Жезказганское месторождение. Расположение объекта: Республика Казахстан, область Улытау, в 14 км северо-западнее г. Жезказган. Географические координаты: 47°52'33,8" С (с.ш.), 67°17'40,9" В (в.д.). – МС Жезказган.
8. Объект: Месторождение Сарыкум. Расположение объекта: Республика Казахстан, Карагандинская область, станция Сарыкум. Географические координаты промплощадки: 46°58'56" N (с.ш.), 74°07'20" E (в.д.). – МС Балкаш.
9. Объект: Месторождение Хаджиконган. Расположение объекта: Республика Казахстан, Карагандинская область, Бухар-Жырауский район, ближайший населённый пункт — с. Шешенкара (бывшее Пролетарское). Географические координаты промплощадки: 49°56'25,53" N (с.ш.), 73°56'14,10" E (в.д.). – МС Корнеевка.
10. Объект: Месторождение Жаман-Айбат (рудник «Жомарт»). Расположение объекта: Республика Казахстан, область Улытау, Жанааркинский район. Географические координаты промплощадки: 46°50'50" N (с.ш.), 68°58'44" E (в.д.). – МС Жетыконур.
11. Объект: Рудник «Абыз». Расположение объекта: Республика Казахстан, Карагандинская область, Каркаралинский район, п. Абыз. Географические координаты промплощадки: 49°25'12" N (с.ш.), 76°29'38" E (в.д.). – МС Каркаралы.
12. Объект: Месторождение Шатыркуль. Расположение объекта: Республика Казахстан, Жамбылская область, Шуский район, г. Шу. Географические координаты промплощадки: 43°37'16" N (с.ш.), 74°15'45" E (в.д.). – МС Толе би.
13. Объект: Месторождение Саяк. Расположение объекта: Республика Казахстан, Карагандинская область, п. Саяк. Географические координаты промплощадки: 46°59'35" N (с.ш.), 77°24'47" E (в.д.). – МС Балкаш.
14. Объект: Месторождение Конырат. Расположение объекта: Республика Казахстан, Карагандинская область, п. Конырат. Географические координаты промплощадки: 46°59'00,71" N (с.ш.), 74°58'57,85" E (в.д.). – МС Балкаш.
15. Объект: Месторождения Акбастау и Космурын. Расположение объекта: Республика Казахстан, область Абай, Аягозский район. Географические координаты промплощадки: 48°36'15" N (с.ш.), 77°47'27" E (в.д.). – МС Баршатас.
16. Объект: Северо-Николаевское месторождение. Расположение объекта: Республика Казахстан, Восточно-Казахстанская область, в 10 км к югу от г. Шемонаиха. Географические координаты: 50°34' С (с.ш.), 81°52' В (в.д.). – МС Шемонаиха.
17. Объект: Месторождение Сокуркой. Расположение объекта: Республика Казахстан, Карагандинская область, Актогайский район. Ближайшие населённые пункты: п. Гулышад (40 км к северо-востоку) и п. Тасарал (4 км). Географические координаты: 46°24'14" С (с.ш.), 73°59'00" В (в.д.). – МС Сарышаган.
18. Объект: Месторождение Жетымшоки. Расположение объекта: Республика Казахстан, Карагандинская область, Бухар-Жырауский район, Уштобинский сельский округ, около 5 км восточнее п. Карабас. Географические координаты: 49°35'35,89" с.ш., 72°59'37,50" в.д. – МС Караганда.
19. Объект: Месторождение Жайсан. Расположение объекта: Республика Казахстан, Жамбылская область, Шуский район, в 55 км к востоку от железнодорожной станции Шу. Географические координаты: 43°32'55" N (с.ш.), 74°23'11" E (в.д.). – МС Толе би.

Испол: Е. Әшімғали
Тел: 8(7172)79-83-02